
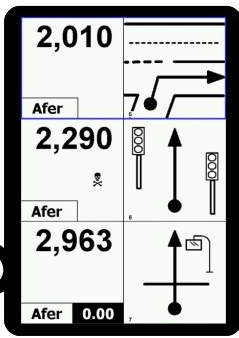




# Aferição padrão Buriti Rally Clube

| DISTÂNCIA  | TULIPA   | MÉDIA    | TEMPO | OBSERVAÇÕES  |
|--|--|----------|-------|--|
|                                     |  |          |       |  <p>ATENÇÃO<br/>CUIDADO<br/>MUITO CUIDADO<br/>PERIGO</p> |
|                                     |  |          |       | <b>AFERIÇÃO</b>  |
| <b>EPIA - sentido Norte</b><br>950 metros após o viaduto da antiga rodoferroviária (próximo ao Setor Militar Urbano) |  |          |       |  |
| 0.000<br><b>0.000</b><br><b>0.000</b>  |  <p>1</p>   | <b>F</b> |       | Placa Sobradinho-DF/<br>Planaltina-DF-GO/Formosa-GO/<br>Barreiras-BA<br><b>ZERE SEU HODÔMETRO</b>  |
| 1.650<br><b>1.650</b><br><b>AFER</b>   |  <p>2</p>  |          | Afer  | Placa Sobradinho/Planaltina/Formosa  |
| 0.394<br><b>2.044</b><br><b>AFER</b>   |  <p>3</p> |          | Afer  | Km 10  |
| 2.027<br><b>4.071</b><br><b>AFER</b>   |  <p>4</p> |          | Afer  | Km 8   |
| 2.168<br><b>6.239</b><br><b>AFER</b>   |  <p>5</p> |          | Afer  | Brasília/Parque de Exposições/Retorno<br>             |

# Aferição padrão Buriti Rally Clube

| DISTÂNCIA   | TULIPA | MÉDIA   | TEMPO | OBSERVAÇÕES   |
|---|--------|---|-------|---|
|  |        | Planilha / Road Book gerada pelo programa TotemPlanilha.                          |       |   |
| <b>GPS TIMING</b>   |        | <b>www.totemonline.com.br</b>   |       |   |
| Aferição BRC.pla / Chk=0000DE4F   |        | EC062EBB8873  |       | v7.35   |
| <b>Road Book Automático</b><br>A planilha que anda sozinha                        |        |  |       | <b>NavTotem</b><br>Novo sistema de navegação<br>de baixíssimo custo<br>para periféricos<br><b>Android</b> |
|  |        |  |       |   |